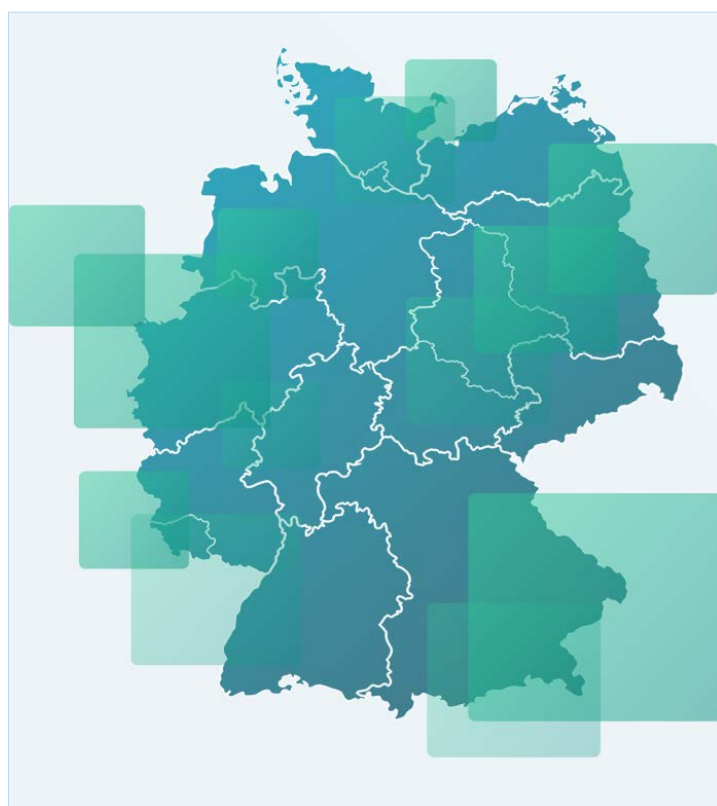


## Infobrief zum Metadatenportal METAVER



**Neues in der InGrid Version 5.9.X**

## Inhalt

---

1. METAVER im neuen Layout .....	2
2. Anmelden im Portal .....	6
3. Vorschau grafiken einfügen.....	6
4. Auswahlfunktion für einzelne Layer .....	7
5. Kontaktformular für Fragen und Hinweise .....	7
6. Vorausschau auf nächste Versionen.....	8

## 1. METAVER im neuen Layout

Das Metadatenportal METAVER zeigt sich seit dem 26.10.2020 mit der Version 5.9 in einem neuen modernen Layout.

Bisher wurde in den Metadaten der Fokus auf den Kontakt zu den geodatenhaltenden Stellen gelegt. In der neuen Darstellung liegt der Schwerpunkt auf der Präsentation der Metadaten und den eigentlichen Daten selbst.


### Was wurde verändert?

Das Logo wurde modernisiert.







Das gesamte Layout wurde überarbeitet.





Auf der Startseite kann über die Wappen der Bundesländer direkt auf die Kataloge zugegriffen werden.



**METAVER**  
Metadatenverbund

  
SUCHE

  
KATALOGE

  
KARTE

Alle Suchergebnisse Geodatsatz

## Points of Interest (interessante Orte) Sachsen-Anhalt - Straße der Romanik

**Übersicht**

**Beschreibung**

**Raumbezug**

**Verweise und Downloads**

**Nutzung**

**Kontakt**

**Fachinformationen**

**Metadatensatz**

**Querverweise (1)**

[Points of Interest \(interessante Orte\) Sachsen-Anhalt - Straße der Romanik \(WMS-Darstellungsdienst\)](#)  
Darstellung der Points of Interest Straße der Romanik in Sachsen-Anhalt.

[Kartenansicht öffnen](#)

**Nutzungsbedingungen**

Eine Veröffentlichung der Daten durch Dritte bedarf der Zustimmung des Landestourismusverbandes Sachsen-Anhalt e.V.

**Ansprechpartner**

Tourismusverband Sachsen-Anhalt (LTV) e.V.

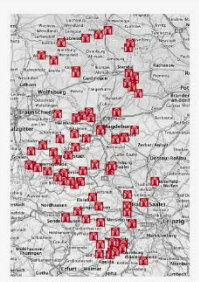
[info@lvisa.de](mailto:info@lvisa.de)

0391 7384-302

0391 7384-302

<http://www.tourismusverband-sachsen-anhalt.de/>

**Vorschau**



WMS - Straße der Romanik - Points of Interest

[Kartenansicht öffnen](#)

**Beschreibung**

**WMS - Straße der Romanik (LTV Sachsen-Anhalt)**

Darstellung der Points of Interest Straße der Romanik in Sachsen-Anhalt.

**Zeitbezug der Metadaten**

Erstellung	19.04.2013
------------	------------

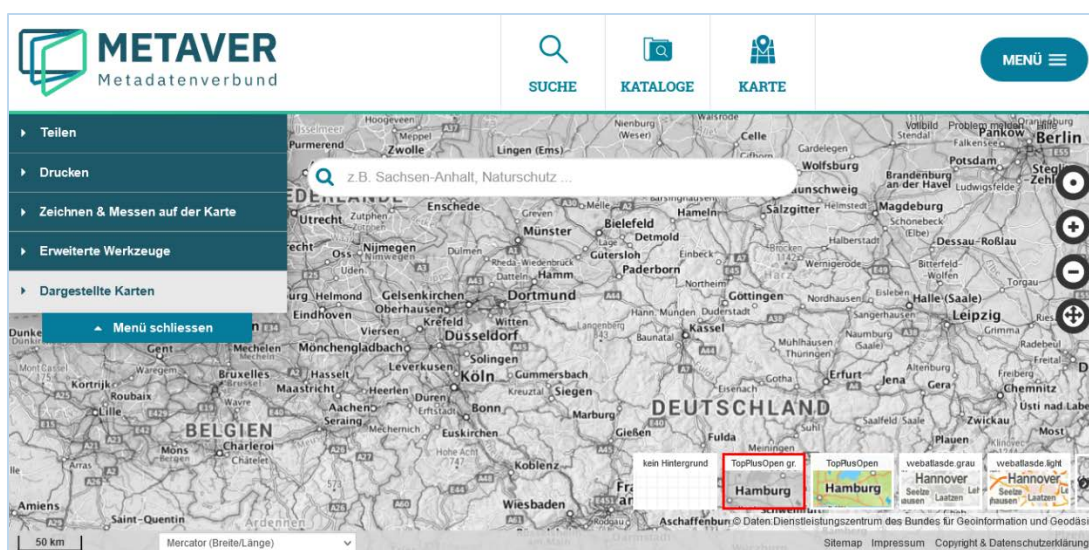
Die Ergebnisdetaildarstellung in der Suche wurde verbessert.

Koordinatensystem	
<a href="#">EPSG 2397: Pulkovo 1942(83) / Gauss-Kruger zone 3</a>	
<a href="#">EPSG 2398: Pulkovo 1942(83) / Gauss-Kruger zone 4</a>	
<a href="#">EPSG 25832: ETRS89 / UTM Zone 32N</a>	
<a href="#">EPSG 25833: ETRS89 / UTM Zone 33N</a>	
<a href="#">EPSG 2399: Pulkovo 1942(83) / Gauss-Kruger zone 5</a>	
<a href="#">EPSG 31468: DHDN / Gauss-Krüger Zone 4</a>	
<a href="#">EPSG 31467: DHDN / Gauss-Krüger Zone 3</a>	
<a href="#">EPSG:2168</a>	
<a href="#">EPSG:2166</a>	
<a href="#">EPSG 31469: DHDN / Gauss-Krüger Zone 5</a>	
<a href="#">EPSG:2167</a>	
<a href="#">EPSG 4326: WGS 84 / geographisch</a>	
<a href="#">EPSG:900913</a>	

Die Koordinatensysteme wurden mit dem Portal [epsg.io](http://epsg.io) verlinkt.

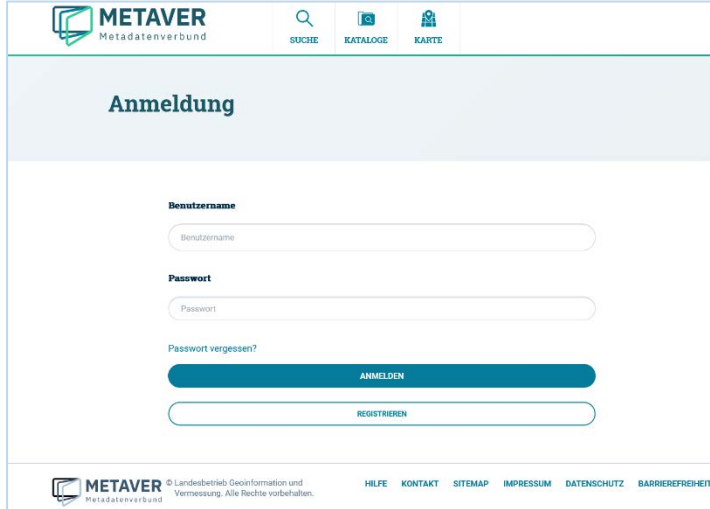


Es können mehrere Vorschaugrafiken in einem Metadatensatz angezeigt werden.  
Die Grafiken wurden in der Ausgabe vergrößert.



Neue Hintergrundkarten: OSM wurde durch TopPlusOpen grau und farbig (BKG) ersetzt.

## 2. Anmelden im Portal



The screenshot shows the login page of the METAVER portal. At the top, there is a navigation bar with the METAVER logo and icons for 'SUCHE', 'KATALOGE', and 'KARTE'. The main heading is 'Anmeldung'. Below this, there are input fields for 'Benutzername' and 'Passwort'. A link for 'Passwort vergessen?' is located below the password field. There are two buttons: a blue 'ANMELDEN' button and a white 'REGISTRIEREN' button. At the bottom, there is a footer with the METAVER logo, copyright information, and a list of links: 'HILFE', 'KONTAKT', 'SITEMAP', 'IMPRESSUM', 'DATENSCHUTZ', and 'BARRIEREFREIHEIT'.

Die Anmeldeseite /  
Registrierung wurde versteckt.  
Sie ist aufrufbar unter:  
<https://www.metaver.de/log-in>

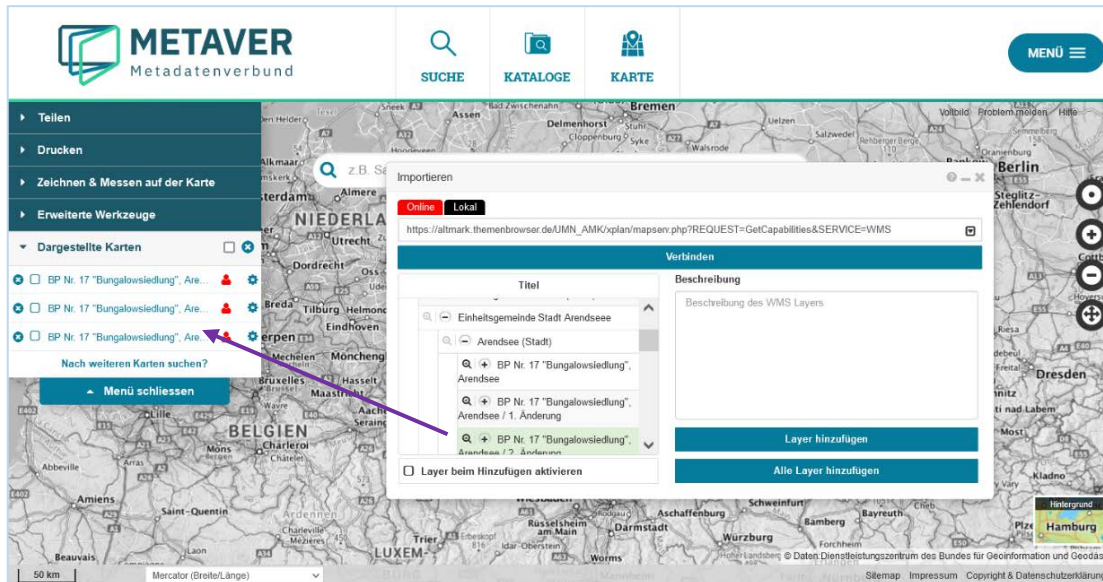
## 3. Vorschau grafiken einfügen

Vorschau grafik Vorschaubild hinzufügen

	Dateiname/URL*	Dateibeschreibung
☰	ingrid-group_ige-iplug-st-kommunal/FC42D7D6-21C8-4690-85A5...	Vorschau - Übersicht Flächennutzungspläne Region Altm...
☰	ingrid-group_ige-iplug-st-kommunal/FC42D7D6-21C8-4690-85A5...	Vorschau - Übersicht rechtskräftige Bebauungspläne Regi...

Vorschau grafiken können jetzt direkt in den InGrid Editor geladen werden.

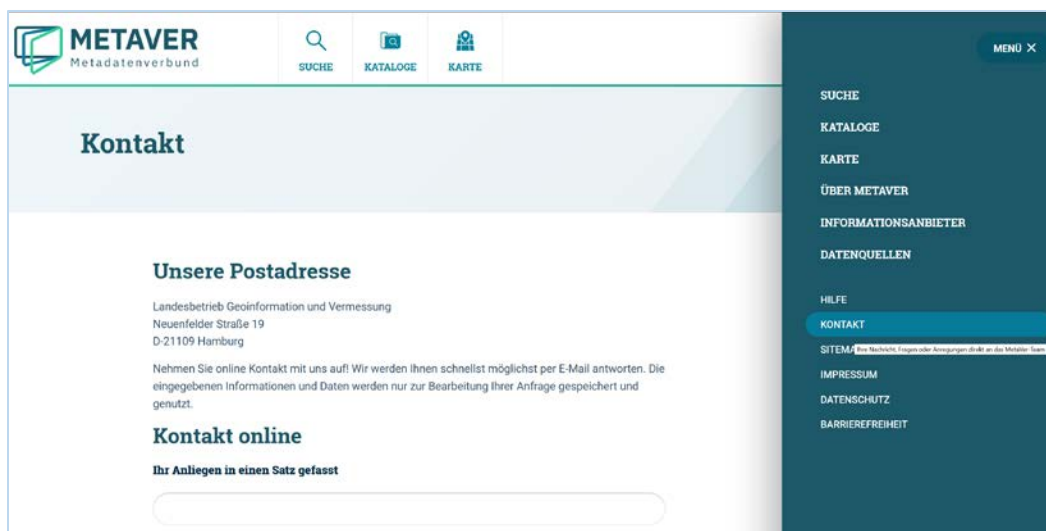
## 4. Auswahlfunktion für einzelne Layer



Bei der Übernahme eines WMS-Dienstes aus den Metadaten in den Kartenclient, ist es jetzt möglich einzelne Layer auszuwählen und in die Karte zu laden. Außerdem wurde die Darstellung der Layer-Struktur in der Vorauswahl verbessert.

## 5. Kontaktformular für Fragen und Hinweise

Wenn Sie Fragen zum Portal haben oder Hinweise geben möchten, dann können Sie das Kontaktformular nutzen. Hinter dem Kontaktformular verbirgt sich seit der Version 5.9 ein Ticketsystem. Fragen oder Hinweise werden über das Ticketsystem den entsprechenden Ansprechpartnern der Länder zugewiesen.



## 6. Vorausschau auf nächste Version

Weitere Veränderungen sind schon in der Entwicklung. So soll z.B. die Portal-Suche präziser werden, in den Hintergrundkarten sollen die TopPlusOpen Light Versionen aufgenommen werden, die Darstellung der Raumbezüge soll verbessert werden und der Regionalschlüssel in der Metadatenerfassung aufgenommen werden.